





X



LEGENDA:


	Plocha navržená k trvalému záboru pozemků číni: 287 m ²
	Celková plocha dočasného a trvalého záboru stavbu číni: 1 548 m ²
	Dočasná manipulační plocha (v rámci dočasného záboru stavbu)
	Vytýčovací body (souřadnice uvedeny v technické zprávě)

POZNÁMKA:

- Před zahájením stavby je nutné vytýčení všech vytýčovacích bodů stavby.
- Důvodem pro návrh zřízení trvalého záboru části pozemků je obslužnost prvků sanace v rámci provádění údržbových prací.
- Majetkoprávní vypořádání bude formou účelného bhemene nebo výkupu pozemků, dle skutečného provedení stavby.

POZNÁMKA:

- Před zahájením stavby je nutné vytyčení všech vytyčovacích bodů stavby.
- Důvodem pro návrh zřízení trvalého záboru části pozemků je obslužnost prvků sanace v rámci provádění údržbových prací.
- Majeťkoprávní vypořádání bude formou věcného břemene nebo výkupu pozemků, dle skutečného provedení stavby.



Souřadný systém S-JTSK Výškový systém: Bpv Jednotka kóty: mm		KRESLIL: Ing. Martin Závacký, Ph.D. ZODP. PROJEKTANT: Mgr. Ing. Ondřej Holý, Ph.D. Autizovačující inženýr pro geodetiku pod č. 0012327
 GEOTECHNIKA HOLÝ		
OBJEDNATEL: Statutární město Brno Dominikánské nám. 196/I, Brno 602 00	Č. ZAKÁZKY 20-04/2022 DATUM V / 2022 MĚŘIKO 1 : 150 FORMÁT 8 x A4 POČET PARÉ 6 / 1-6 STUPEŇ DUSPDPDS ARCHIVNÍ Č. Č. VÝKRESU	SOUPRAVA
NÁZEV: Sanace skalního říčního v ulici Práčata, Městská část Brno-Bosonohy - opakovaná II.		
OBJEKT: I. etapa - ul. Práčata č. 54, 56, 58 ČÁST: KOORDINAČNÍ SITUACE	C.3	